











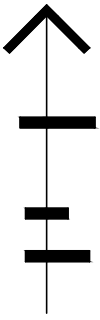


# JELMAGYARÁZAT

	Meglévő vízvezeték
	Meglévő szennyvízcsatorna
	Meglévő gázvezeték
	Meglévő elektromos földkábel
	Meglévő elektromos légvezeték
	Meglévő közvilágítási légvezeték
	Tervezett közvilágítási kábel
	Meglévő távközlési kábel (Magyar Telekom Nyrt.)
	Meglévő távközlési légvezeték (Magyar Telekom Nyrt.)
	Meglévő távközlési kábel (D-Infrastruktúra Távközlési Kft.)
	Meglévő távközlési légvezeték (D-Infrastruktúra Távközlési Kft.)

<div>MUNKASZÁM / PROJECT NO.: HW-225-01</div> <div>RAJZSZÁM / DRAWING NO.: KM-1.1</div>		 <div>HW-Civil Építőipari Tervező és Szolgáltató Kft. 9094 Tápszentmiklós, Fő u. 38. e-mail: mail@kovacstamas.net Cégjegyzékszám: 08-09-017894 Adószám: 14704295-2-08</div>	Szerzői jogi védelem! / Please respect copyrights!
<div>TERVEZÉSI / TYPE OF DESIGN: engedélyezési / kiviteli terv</div> <div>LÉPTÉK / SCALE: 1:250</div> <div>DÁTUM / DATE: 2025-07-14</div> <div>TERVEZŐ / DESIGNED BY: ifj. Kovács Tamás KÉ-K, VZ-TÉL / 18-00863</div>		<div>MEGBÍZÓ MEGNEVEZÉSE / NAME OF CLIENT: Oroszlány Város Önkormányzata 2840 Oroszlány, Rákóczi Ferenc út 78.</div> <div>MUNKA MEGNEVEZÉSE / NAME OF PROJECT: Gyalogos közlekedésbiztonságfejlesztési tervezési feladatok</div> <div>RAJZ MEGNEVEZÉSE / NAME OF DRAWING: Közmű helyszínrajz (I) Móricz Zsigmond utca – Karinthy Frigyes utca</div> <div>MEGJEGYZÉS / NOTE: ---</div>	
VERZIÓSZÁM REV. NO.	DÁTUM DATE	LEÍRÁS DESCRIPTION	
0	2025-07-14	Engedélyezési / Kiviteli terv.	



Móricz Zsigmond u.

31

30

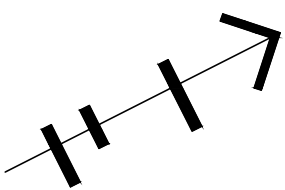
(299)  
Karinthy Frigyes u.

postaláda


29

294/3

294

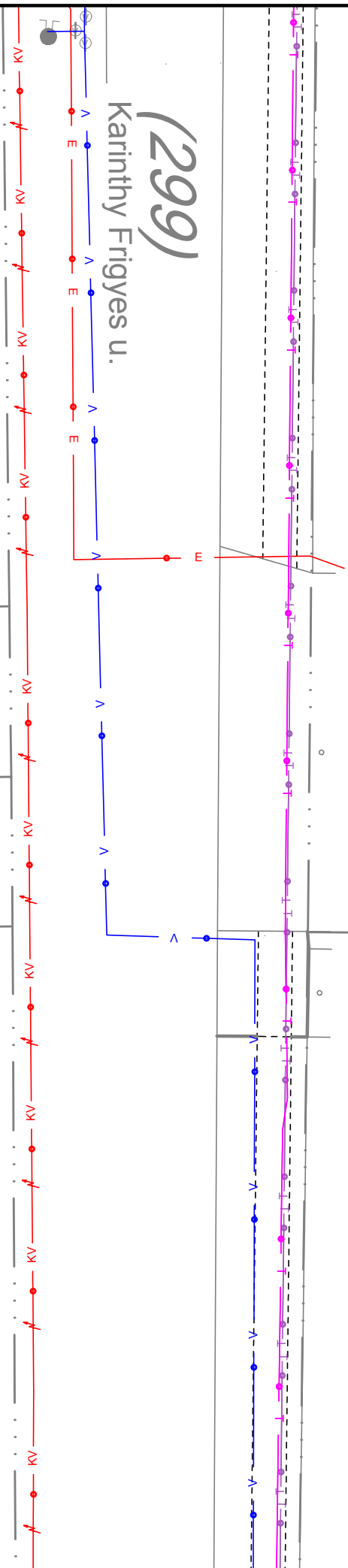


382



(299)

Karintny Frigyes u.



Árda

29

294/3

294/2

298

